

richting  
SALINS-LES-BAINS  
BESANCON  
DOLE


richting  
MONTIGNY  
LES-ARSURES


richting  
MESNAY  
LES-PLANCHES

richting  
PUPILLIN  
CHAMPAGNOLE

richting  
POLIGNY  
LONS LE SAUNIER



 VVV-kantoor

 Pasteur-route



5

4

3

9

6

13

10

2

P

P

7

6

7

3b

9

5

P

P

3a

3d

3e

11

11

4

2b

2a

1b

1a

P

12

P

Maison de  
Louis Pasteur

Musée de la vigne  
et du vin

Musée Sarret  
de Grozon

Mairie

PLACE DE LA  
LIBERTÉ

PETITE  
PLACE

PLACE DE  
FARAMAND

CHAMP DE  
MARS

richting  
SALINS-LES-BAINS  
BESANCON  
DOLE

richting  
MONTIGNY  
LES-ARSURES


richting  
MESNAY  
LES-PLANCHES

richting  
PUPILLIN  
CHAMPAGNOLE

richting  
POLIGNY  
LONS LE SAUNIER



 VVV-kantoor

 Pasteur-route



5

4

3

9

6

13

10

2

P

P

7

6

7

3b

9

5

P

P

3a

3d

3e

11

11

4

2b

2a

1b

1a

P

12

P

Maison de  
Louis Pasteur

Musée de la vigne  
et du vin

Musée Sarret  
de Grozon

Mairie

PLACE DE LA  
LIBERTÉ

PETITE  
PLACE

PLACE DE  
FARAMAND

CHAMP DE  
MARS

### 1a 1b De Prieuré-toren, de Chaffin-toren

Opvallend is de in een woning ingebouwde Tour du Prieuré: hij maakte deel uit van de vestingwerken die de Kerk, de Prieuré Saint-Just beschermden. Als u naar de rivier toeloopt, ziet u de Chaffin-toren.

### 2a 2b De Capucins-brug en de Gloriette-toren

Het smalle Capucins-bruggetje is buiten de stad gebouwd. Hiermee kunt de Cuisance oversteken en een van de belangrijkste overblijfselen van de vestingwerken bereiken: de Gloriette-toren die de toegang tot de brug controleerde. Aan uw linkerhand loopt de wal door naar de "Middenpoort".

### 3a 3b 3c 3d 3e De Kloosters

In de zeventiende eeuw, een periode van contrareformatie en grote vroomheid, werden vijf kloosters in de stad gebouwd. Ze boden onderdak aan de cadetten van de notabelen.

### 4 Kelder van de Graven van Bourgogne

Deze gotische kelder werd gebouwd aan het begin van de veertiende eeuw en bevindt zich onder het herenhuis van Jeanne en Mahaut d'Artois. Sindsdien is hij intact gebleven en heeft hij zijn oorspronkelijke roeping weten te behouden door AOC Arbois-wijn te bewaren.

### 5 Pécauld-kasteel

Het in de dertiende eeuw gebouwde kasteel maakt het deel uit van de stadsmuur van Arbois. De grote ronde toren, de Velfaux-toren dateert uit deze periode. Er zijn nog schietgaten te zien. Door de eeuwen heen werden er aanpassingen aangebracht en verloor het kasteel zijn karakter van fort en werd in de zestiende eeuw bewoond. Nu kunt u er het Jura-wijn Museum bezoeken.

### 6 De Picardet-poort

De stad werd volledig door wallen omringd. Er waren slechts vijf poorten die het mogelijk maakten om binnen te gaan. De Picardet-poort is de enige poort in de stadsmuur die nog zichtbaar is in Arbois. Aan elke kant van het gewelf bevond zich een groef om het valhek te verschuiven.

 Historisch Centrum van Arbois

### 7 De straat Rue des Fossés

De rue des Fossés geeft aan dat er vroeger een verdedigingsmechanisme aan de buitenzijde van de stadsmuur was: rondom de stad waren loopgraven gegraven.

### 8 Het Biou-fresco

Dit fresco illustreert Biou, een traditionele ceremonie waarbij de eerste vruchten van de oogst als een offer aan god werden aangeboden. Biou vindt altijd plaats op de eerste zondag van september in het centrum van de stad.

### 9 Plaats en standbeeld van Pasteur

Vanaf hier zie je de overblijfselen van de Oies-toren en de locatie van de grachten ervan (tegenwoordig opgenomen in het huis dat aan de promenade links achter het beeld van Pasteur staat). Aan de voet van het standbeeld van Pasteur zijn in brons gebeeldhouwde scènes afgebeeld die verband houden met zijn leven.

### 10 Bontemps-kasteel

Dit kasteel (zestiende eeuw) is een mooi voorbeeld van de Renaissance-architectuur uit de Franche-Comté. Het is gebouwd op de ruïnes van de graafsburcht dat werd verdedigd door een gevangenenstoren.

### 11 De Saint-Just-brug

Rue de l'Hôtel de Ville, de brug over de Cuisance is gebouwd op een andere, veel oudere brug. Langs de stadsmuur loopt geen gracht maar de Cuisance die een natuurlijke bescherming biedt. Beetje bij beetje bouwden de ambachtslieden op de nutteloze muren huizen met uitkragingen die boven de rivier hangen.

### 12 De Saint-Just-kerk

Deze kerk die aan de andere kant van de Cuisance gebouwd was, stond niet in de stad. Hij was het hart van een versterkte priorij. Met zijn enorme zestiende-eeuwse en zeer hoge klokkentoren nam hij deel uit van het verdedigingssysteem van de stad: hij bood een uitzonderlijk uitkijkpunt over de omgeving.

 Pasteur-route



### 13 De Notre-Dame-kerk

De Notre-Dame-kerk was een voormalig kapittel van kanunniken, gebouwd in de veertiende eeuw. Het torentje dat als klokkentoren diende werd verwoest tijdens de oorlog tegen Lodewijk XIII die de stad van deze kant aanviel en innam. De voorgevel en de klokkentoren werden in de achttiende eeuw herbouwd. In de negentiende eeuw werd de kerk gebruikt als graanhal. Tegenwoordig is het onze feestzaal, de "Espace Pasteur".

#### 1 Begin van de Pasteur-route

Bord aan de overkant van het VVV-kantoor aan de voet van de St-Just-kerk.

#### 2 Begraafplaats

Familiegraven (ouders, kinderen...).

#### 3 Langs de Cuisance

Oude wijnstokken van de familie Pasteur.

#### 4 Rue Pointelin

Huis van Louis Pasteur.

#### 5 Vercel-huis

Laboratorium "onderzoek naar fermenteren".

#### 6 Monument Pasteur

#### 7 Onder de arcades

Kelder "onderzoek naar wijnziekten".

#### 8 Pasteur-college

#### 9 Het wijnmuseum

Château Pécauld.

#### 10 Kunstmuseum

Hôtel Sarret de Grozon.

#### 11 Stadhuis

"Pasteur homme public" Aankomst.



**VVV-kantoor van Arbois**  
**17 rue de l'hôtel de ville**  
**39600 Arbois**  
**Tél. 03 84 66 55 50**  
**[www.coeurdujura-tourisme.com](http://www.coeurdujura-tourisme.com)**